

# 9<sup>a</sup>

## Muskiz Castro-Urdiales

Señal del Camino en  
dirección a Castro-  
Urdiales.

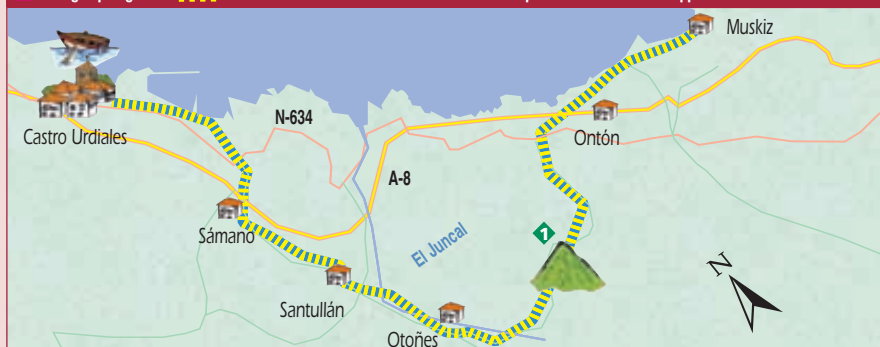
15,7 km.  
Desnivel máx:  
263 m.



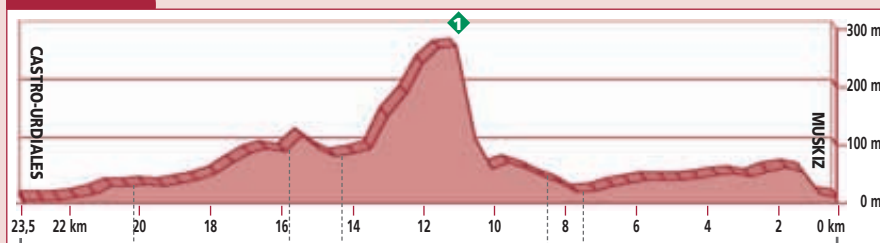
### Mapa del recorrido



Albergue peregrinos Camino Ruta alternativa Autopista Carretera ppal. Ctraz secundaria




### Desnivel



*Trazado oficial del Camino del Norte, para los que no hayan querido ir a Castro Urdiales por carretera y se hayan quedado a dormir en Ontón*



## El recorrido ←



► **BALTEZANA.** Punto intermedio entre Ontón y Otañes.

**D**el albergue retrocedemos unos metros hacia el parking de ayer para, como se indica en la etapa 9A, ir por la antigua vía del ferrocarril hasta Ontón. Salimos de Ontón alcanzando la N-634, a la altura del kilómetro 138, y la cruzamos para salir por la izquierda, por la carretera CA-523 dirección Baltezana. Cien metros después dejamos la carretera por la derecha, por un sendero. Los ciclistas pueden seguir por la carretera. Pasamos por debajo de una tubería perteneciente a una explotación minera abandonada. Continuamos medio kilómetro siempre por la vía principal y entramos en Baltezana.

Seguimos en leve ascenso y llegamos a la plaza del pueblo. A cincuenta metros, se sale por una bifurcación descendente, a mano derecha. En el siguiente cruce continuamos de frente, por un camino que baja hasta alcanzar un riachuelo, que cruzamos. Salimos de la localidad y se asciende por una pista de tierra hasta la carretera, que seguimos por la derecha. A unos trescientos cincuenta metros abandonamos la carretera por una pista a mano izquierda, siguiéndola de frente. *Los ciclistas deben seguir por la carretera hasta la localidad de Otañes.* A ciento cincuenta metros hay una bifurcación, continuando por la derecha y, ciento cincuenta metros después, otra vez a la derecha. En el siguiente cruce de pistas avanzamos de frente, por una fortísima pero corta subida hasta llegar a un camino ◀ que seguimos por la derecha, en suave ascenso.

Poco después llegamos a un cruce de carreteras, donde continuamos por la de enfrente, en suave descenso. Atravesamos el barrio de Helguera y llegamos en pocos kilómetros a Otañes.



### El detalle...



#### Recuerdos de la época romana.

*Se conservan varios miliarios de la antigua calzada romana. Uno de ellos se encuentra colocado en la plaza del pueblo de Otañes, a pie de Camino.*



**OTAÑES:** Dentro del pueblo se accede a la carretera CA-250 y la seguimos por la derecha hasta llegar a la plaza. Abandonamos la plaza por su derecha. Salimos del pueblo a la altura de un parque infantil a nuestra derecha y, tras pasar un puente, continuamos por un camino ascendente a mano derecha. Pasamos la antigua estación de ferrocarril y avanzamos de frente, por el camino de la antigua vía del tren. En la siguiente bifurcación continuamos de frente. Siguiendo este camino, entre tierras de labor, nos acercamos a Santullán, acabando en pista asfaltada.



**SANTULLÁN:** Cruzamos el río y seguimos a cien metros por la izquierda, en ascenso, dejando el cementerio a nuestra izquierda. Cincuenta metros después, de nuevo a la izquierda en ascenso, por pista de cemento, ya en pleno pueblo. Cruzamos la carretera CA-250 hasta encontrar la iglesia de San Julián, que bordeamos por su izquierda. Llegamos a la carretera y la seguimos unos cien metros por la izquierda, hasta dejarla cien metros después en una curva por un carreril a mano derecha. Seguimos por la vía principal y unos setecientos metros después pasamos un cruce de frente y a treinta metros torcemos a la izquierda, hacia un robledal donde cruzamos un riachuelo. Llegamos a la carretera y, por la izquierda, entramos en Sámamo.



► **SÁMAMO.** Iglesia de San Nicolás.



**SÁMAMO:** Nos dirigimos a la iglesia de San Nicolás, que bordeamos por la derecha. Seguimos de frente, dejando a nuestra izquierda una urbanización donde se encontraba hasta agosto de 2003 las ruinas de un antiguo hospital de peregrinos. Poco después, tomamos un cruce a mano izquierda y llegamos a la carretera, que tomamos por la derecha en dirección a Castro Urdiales. Pasamos dos rotondas de frente y en la tercera torcemos a la izquierda, entrando y atravesando esta ciudad por la nacional 634. La salida del Camino está a la altura de la plaza de toros.

## ➔ Qué ver

■ **CASTRO URDIALES:** Ver la etapa anterior (9a).

### ➔ Oficinas de Turismo



- **CANTABRIA:** Oficina Regional de Turismo: Plaza Porticada 5, Santander Tel: 942 310 708.
- **CASTRO URDIALES:** Avda. de la Constitución 1 Tel: 942 871 512.

### ➔ Dónde dormir



■ **CASTRO URDIALES:** Ver la etapa anterior (9a).



# Castro Urdiales callejero